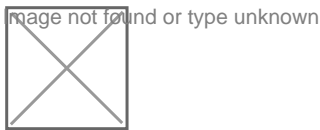
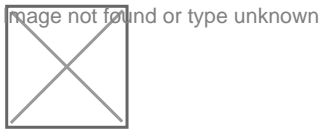


## 05. DDR: Ruinen schaffen ohne Waffen – Dufourstraße


Die Dufourstraße ist eine kleine Straße ausgangs des Floßplatzes angrenzend an Musikviertel und Rennbahn sowie überleitend zur jetzigen August-Bebel-Straße (Kaiserin-Augusta-Straße). Es gibt zwar umfanglichere Beispiele, aber angesichts des zufälligen Neueingangs der ersten Karte sei dies vorangestellt, um zu zeigen, welches städtische Leben hier blühte. Nach dem Krieg wurde zu DDR-Zeiten immer mehr auch von nicht kriegsbeschädigten Gebäuden abgetragen, so daß am Ende nur noch die Eckbebauung zur Sidonienstraße (Paul-Grüner-Straße) und der hintere Teil eingangs der August-Bebel-Straße stand. Im Zuge der Stadtreparatur wird dies problemlos wieder bebaubar sein, sofern man bedenkt, daß dies ab und an wieder überschwemmt werden könnte ...



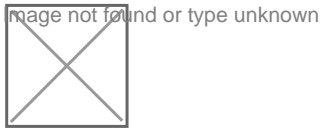
Dufourstraße Ecke Braustraße stadtauswärts 1907



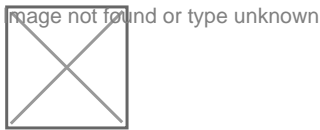
Dufourstraße Ecke Braustraße stadtauswärts 2013



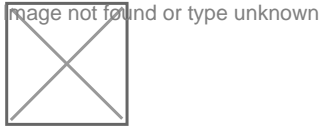
Dufourstraße, vom Floßplatz aus gesehen stadtauswärts 1905



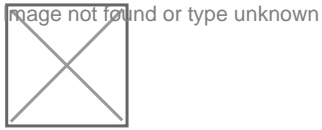
Dufourstraße, vom Floßplatz aus gesehen stadtauswärts 1998



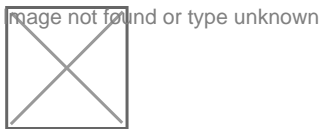
Dufourstraße 1 , um 1975



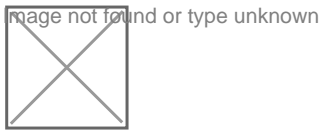
Dufourstraße 1 , 2014



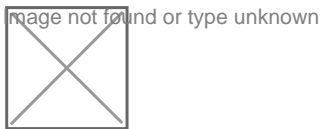
Dufourstraße Ecke Wundtstraße stadtauswärts 1905



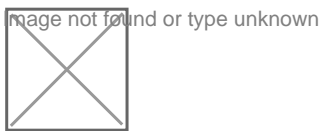
Detail Dufourstraße 27 1910



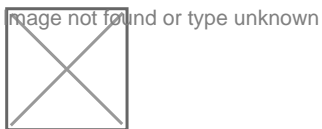
Dufourstraße Ecke Wundtstraße stadtauswärts 2013



Dufourstraße stadteinwärts 2013



Dufourstraße Ecke Wundtstraße stadteinwärts um 1935



Dufourstraße Ecke Braustraße stadteinwärts um 1935